









Legende




Siedlung

-  Siedlungsflächen
-  Gebäude
-  Gemarkung
-  Flur
-  Flurstück

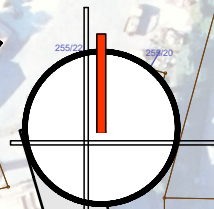
Bauzustand

-  Neubau (ab 1930)
-  Altbau, saniert
-  Altbau, teilsaniert
-  Altbau, unsaniert / mit Schäden
-  Altbau mit Sanierungsstau
-  Altbau mit erheblichen Schäden
-  Ruine
-  Unbewertet, untergeordnete NG


Potenziale

-  Potenzialflächen
-  Potenzialflächen, Begrenzung
-  Potenzialflächen, Rückbau

Gemeindliches Entwicklungskonzept
Hirschberg



Blatt **32**

Bauherr	Stadt Hirschberg			 Menschen ▶ Ideen ▶ Projekte Projektbüro mip Inh. Dipl.-Ing. Jörg Keller Heinrich-Knauf-Straße 3, 07545 Gera Fon 0365 800 76 84 Mail j.keller@mip-gera.de											
Vorhaben	Gemeindliches Entwicklungskonzept Hirschberg														
Planinhalt	Ortskern Göritz - Plan Bauzustand und Potenziale			Datum	2023-04-17	Stand	24-03-06 09:05	Maßstab	1:1.500	Format	DIN A3	Bearb.	Ke	P-Nr.	P-23022 DE